


Schutzgebiete


(Übersichtskarte)


Naturschutzgebiete


 NSG Luneplate (im Verfahren)

NATURA 2000

FFH-Gebiete


 Weser bei Bremerhaven (DE 2417-370)

 Unterweser (DE 2316-331)


 Teichfledermaus-Gewässer im Raum Bremerhaven/Bremen (DE 2517-331)

EU-Vogelschutzgebiete

 Luneplate (DE 2417-401)

 Unterweser (ohne Luneplate) (DE 2617-401)

 Plangebiet

 Landesgrenze



EUROPÄISCHE UNION:
Investition in Ihre Zukunft
Europäischer Fonds für
regionale Entwicklung

Der Senator für Umwelt,
Bau und Verkehr

Freie
Hansestadt
Bremen

Karte 2

Auftraggeber: **bremenports**
Bremerhaven | GmbH & Co. KG

Integrierter Pflege- und Managementplan Luneplate

Bearbeitung / GIS:
Dr.-Ing. A. Tesch
R. Misskamp

Schutzgebiete

Stand: 08/2014

Auftragnehmer:

ArGe **Planungsbüro TESCH** **KIEFOG**
Tel. 0421 - 6364778 info@planung-tesch.de
Tel. 04740 - 1071 info@kuefog.de

Maßstab 1:25.000
0 250 500 1.000 1.500
Meter
Kartengrundlage: TK25, LGLN